

gültig ab 26.01.2023

S30 Brilon – Olsberg – Medebach



























Montag – Freitag

• Hinweise

S. **F.** **F.** **S.** **S.** **S.** **S.** **S.** **S.** **F.**

H3

Brilon–Stadt, Bahnhof A 	5 20	5 47	6 13	6 13	6 52	7 13	7 43	8 13	9 13	10 13
Brilon, Alter Friedhof	5 20	5 47	6 14	6 14	6 52	7 14	7 44	8 14	9 14	10 14
Brilon, Evangelische Kirche 	5 21	5 48	6 15	6 15	6 53	7 15	7 45	8 15	9 15	10 15
Brilon, Markt Bussteig A 	5 25	5 52	6 19	6 19	6 57	7 19	7 49	8 19	9 19	10 19
Brilon, Müggenborn	5 27	5 54	6 21	6 21	6 59	7 21	7 51	8 21	9 21	10 21
Brilon, Schulzentrum D	{	{	{	{	{	{	{	{	{	{
Altenbüren, Briloner Tor 	5 30	5 57	6 25	6 25	7 02	7 25	7 54	8 25	9 25	10 25
Altenbüren, Kirche 	5 31	5 58	6 26	6 26	7 03	7 26	7 55	8 26	9 26	10 26
Altenbüren, Feuerwehrhaus	5 32	5 59	6 26	6 26	7 04	7 26	7 56	8 26	9 26	10 26
Altenbüren, Auf'm Warenberg	5 33	6 00	6 27	6 27	7 05	7 27	7 57	8 27	9 27	10 27
Olsberg, Lerchenweg 	5 37	6 04	6 32	6 32	7 09	7 32	8 01	8 32	9 32	10 32
Olsberg, Bahnhof Bussteig D 	5 39	6 06	6 33	6 33	7 11	7 33	8 03	8 33	9 33	10 33
<i>Olsberg, Bahnhof Bussteig F  R31 ab</i>	<i>5 39</i>	<i>6 09</i>	<i>6 35</i>	<i>6 35</i>	<i>7 25</i>	<i>7 35</i>		<i>8 35</i>	<i>9 35</i>	<i>10 35</i>
<i>Bruchhausen, Zur Schanze</i> an	<i>6 01</i>	<i>6 31</i>	<i>6 57</i>	<i>6 57</i>	<i>7 41</i>	<i>7 57</i>		<i>8 57</i>	<i>9 57</i>	<i>10 57</i>
Olsberg, Bahnhof Bussteig D 	5 40		6 35	6 35	6 53	7 35	8 05	8 35	9 35	10 35
Olsberg, Paul-Oventrop-Straße 	5 41		6 36	6 36	6 54	7 36	8 06	8 36	9 36	10 36
Bigge, Bahnhof 	5 43		6 38	6 38	6 56	7 38	8 08	8 38	9 38	10 38
Bigge, Talstraße 	5 44		6 39	6 39	6 57	7 39	8 09	8 39	9 39	10 39
Olsberg, Ruhrstraße 	5 46		6 41	6 41	6 59	7 41	8 11	8 41	9 41	10 41
Olsberg, Heidfeldstraße 	5 47		6 43	6 43	7 01	7 43		8 43	9 43	10 43
Assinghsn., An der Schirmecke	5 51		6 48	6 48	7 05	7 48		8 48	9 48	10 48
Assinghausen, Im Erlen	5 52		6 49	6 49	7 07	7 49		8 49	9 49	10 49

Wiemeringhausen, Ibergstraße 	5 54		6 51	6 51	7 09	7 51		8 51	9 51	10 51
Niedersfeld, Alte Post 	5 58		6 56	6 56	7 14	7 56		8 56	9 56	10 56
Niedersfeld, Steinkamp 	5 59		6 57	6 57	7 15	7 57		8 57	9 57	10 57
<i>Niedersfeld, Steinkamp  S40 ab</i>						<i>7 58</i>		<i>8 58</i>	<i>9 58</i>	<i>10 58</i>
<i>Winterberg, Pforte</i> an						<i>8 11</i>		<i>9 11</i>	<i>10 11</i>	<i>11 11</i>
Niedersfeld, Steinkamp 	5 59		6 58	6 58		7 58		8 58	9 58	10 58
Niedersfeld, Am See	6 00		7 00	7 00		8 00		9 00	10 00	11 00
Hildfeld, Hildfelder Straße	6 02		7 03	7 03		8 03		9 03	10 03	11 03
Grönebach, Schützenhalle	6 04		7 05	7 05		8 05		9 05	10 05	11 05
Grönebach, Lambertusplatz	6 05		7 06	7 06		8 06		9 06	10 06	11 06
Grönebach, Am Böhl	6 06		7 07	7 07		8 07		9 07	10 07	11 07
Küstelberg 	6 12		7 13	7 13		8 13		9 13	10 13	11 13
<i>Küstelberg</i> R48 ab	<i>6 18</i>		<i>7 13</i>			<i>8 13</i>		<i>9 13</i>	<i>10 13</i>	<i>11 13</i>
<i>Düdinghausen, Kirche</i> an	<i>6 32</i>		<i>7 27</i>			<i>8 27</i>		<i>9 27</i>	<i>10 27</i>	<i>11 27</i>
Küstelberg 			7 13	7 13		8 13		9 13	10 13	11 13
Medebach, Hallacker			7 17	7 17		8 17		9 17	10 17	11 17
Medebach, Abzwg. Glindfeld 			7 20	7 20		8 20		9 20	10 20	11 20
Medebach, Am Knebelsberg			7 21	7 21		8 21		9 21	10 21	11 21
Medebach, Park Hochsauerland 			7 22	7 22		8 22		9 22	10 22	11 22
Medebach, Auf der Bleiche			7 23	7 23		8 23		9 23	10 23	11 23
Medebach, Bahnhofstraße			7 24	7 24		8 24		9 24	10 24	11 24
Medebach, Ev. Kirche			7 25	7 26		8 25		9 25	10 25	11 25
Medebach, Marktplatz 			7 26	7 30		8 26		9 26	10 26	11 26

 kein Einstieg
 **AnschlussGarantie**
 an Ferientagen

H3 Die Fahrt verkehrt über die Grundschule und das Schulzentrum Medebach.
S. an Schultagen

Die *kursiv* gesetzten Fahrten kennzeichnen Anschlüsse.

0 800 3 / 50 40 30
 elektronische Auskunft, gebührenfrei aus allen deutschen Netzen
0 800 6 / 50 40 30
 persönliche Auskunft, gebührenfrei aus allen deutschen Netzen















Rosenmontag sowie Freitag nach Christi Himmelfahrt und Fronleichnam Verkehr wie an Ferientagen.











S30  **Brilon – Olsberg – Medebach****Montag – Freitag****Samstag**

• Hinweise


F.**S.****S.**

H2

Brilon–Stadt, Bahnhof A 	11 13	12 13	12 13	12 43	13 13	14 13		17 13	18 13		19 13			8 13	9 13
Brilon, Alter Friedhof	11 14	12 14	12 14	12 44	13 14	14 14		17 14	18 14		19 14			8 14	9 14
Brilon, Evangelische Kirche 	11 15	12 15	12 15	12 45	13 15	14 15		17 15	18 15		19 15			8 15	9 15
Brilon, Markt Bussteig A 	11 19	12 19	12 19	12 49	13 19	14 19		17 19	18 19		19 19	7 19		8 19	9 19
Brilon, Müggenborn	11 21	12 21	12 21		13 21	14 21		17 21	18 21		19 21	7 21		8 21	9 21
Brilon, Schulzentrum D	{	}	}	12 57	}	}	alle	}	}		}	}		}	}
Altenbüren, Briloner Tor 	11 25	12 25	12 25	12 59	13 25	14 25	60	17 25	18 25		19 25	7 25		8 25	9 25
Altenbüren, Kirche 	11 26	12 26	12 26	13 00	13 26	14 26	Min.	17 26	18 26		19 26	7 26		8 26	9 26
Altenbüren, Feuerwehrhaus	11 26	12 26	12 26	13 01	13 26	14 26		17 26	18 26		19 26	7 26		8 26	9 26
Altenbüren, Auf'm Warenberg	11 27	12 27	12 27	13 02	13 27	14 27		17 27	18 27		19 27	7 27		8 27	9 27
Olsberg, Lerchenweg 	11 32	12 32	12 32	13 06	13 32	14 32		17 32	18 32		19 32	7 32		8 32	9 32
Olsberg, Bahnhof Bussteig D 	11 33	12 33	12 33	13 08	13 33	14 33		17 33	18 33		19 33	7 33		8 33	9 33
<i>Olsberg, Bahnhof Bussteig F  R31 ab</i>	11 35	12 35	12 35	13 10	13 35	14 35		17 35	18 35		19 35	7 35		8 35	9 35
<i>Bruchhausen, Zur Schanze an</i>	11 57	12 57	12 57	13 32	13 57	14 57		17 57	18 57		19 57	7 57		8 57	9 57
Olsberg, Bahnhof Bussteig D 	11 35	12 35	12 35	13 10	13 35	14 35		17 35	18 35		19 35	7 35		8 35	9 35
Olsberg, Paul-Oventrop-Straße 	11 36	12 36	12 36	13 11	13 36	14 36		17 36	18 36		19 36	7 36		8 36	9 36
Bigge, Bahnhof 	11 38	12 38	12 38	13 13	13 38	14 38	alle	17 38	18 38		19 38	7 38		8 38	9 38
Bigge, Talstraße 	11 39	12 39	12 39	13 14	13 39	14 39	60	17 39	18 39		19 39	7 39		8 39	9 39
Olsberg, Ruhrstraße 	11 41	12 41	12 41	13 16	13 41	14 41	Min.	17 41	18 41		19 41	7 41		8 41	9 41
Olsberg, Heidfeldstraße 	11 43	12 43	12 43	13 18	13 43	14 43		17 43	18 43		19 43	7 43		8 43	9 43
Assinghsn., An der Schirmecke	11 48	12 48	12 48	13 22	13 48	14 48		17 48	18 48		19 48	7 48		8 48	9 48
Assinghausen, Im Erlen	11 49	12 49	12 49	13 24	13 49	14 49		17 49	18 49		19 49	7 49		8 49	9 49

Wiemeringhausen, Ibergstraße 	11 51	12 51	12 51	13 26	13 51	14 51	alle	17 51	18 51		19 51	7 51		8 51	9 51
Niedersfeld, Alte Post 	11 56	12 56	12 56	13 31	13 56	14 56	60	17 56	18 56		19 56	7 56		8 56	9 56
Niedersfeld, Steinkamp 	11 57	12 57	12 58	13 32	13 57	14 57	Min.	17 57	18 57		19 57	7 57		8 57	9 57
<i>Niedersfeld, Steinkamp  S40 ab</i>	11 58	12 58	12 58		13 58	14 58		17 58	18 58			7 58		8 58	9 58
<i>Winterberg, Pforte an</i>	12 11	13 11	13 11		14 11	15 11		18 11	19 11			8 11		9 11	10 11
Niedersfeld, Steinkamp 	11 58	12 58	12 58	13 33	13 58	14 58		17 58	18 58	19 58			7 58	8 58	9 58
Niedersfeld, Am See	12 00	13 00	13 00	13 35	14 00	15 00		18 00		19 00	20 00			8 00	9 00
Hildfeld, Hildfelder Straße	12 03	13 03	13 03	13 38	14 03	15 03	alle	18 03		19 03	20 03			8 03	9 03
Grönebach, Schützenhalle	12 05	13 05	13 05	13 40	14 05	15 05	60	18 05		19 05	20 05			8 05	9 05
Grönebach, Lambertusplatz	12 06	13 06	13 06	13 41	14 06	15 06	Min.	18 06		19 06	20 06			8 06	9 06
Grönebach, Am Böhl	12 07	13 07	13 07	13 42	14 07	15 07		18 07		19 07	20 07			8 07	9 07
Küstelberg 	12 13	13 13	13 13	13 48	14 13	15 13		18 13		19 13	20 13			8 13	9 13
<i>Küstelberg R48 ab</i>	12 13	13 13		13 48		15 13		18 13		19 13				9 13	
<i>Düdinghausen, Kirche an</i>	12 27	13 27		14 02		15 27		18 27		19 27				9 27	
Küstelberg 	12 13	13 13	13 13	13 48	14 13	15 13		18 13		19 13	20 13			8 13	9 13
Medebach, Hallacker	12 17	13 17	13 17	13 50	14 17	15 17		18 17		19 17	20 17			8 17	9 17
Medebach, Abzwg. Glindfeld 	12 20	13 20	13 20	13 53	14 20	15 20		18 20		19 20	20 20			8 20	9 20
Medebach, Am Knebelsberg	12 21	13 21	13 21	13 54	14 21	15 21	alle	18 21		19 21	20 21			8 21	9 21
Medebach, Park Hochsauerland 	12 22	13 22	13 22	13 56	14 22	15 22	60	18 22		19 22	20 22			8 22	9 22
Medebach, Auf der Bleiche	12 23	13 23	13 23	13 58	14 23	15 23	Min.	18 23		19 23	20 23			8 23	9 23
Medebach, Bahnhofstraße	12 24	13 24	13 24	13 59	14 24	15 24		18 24		19 24	20 24			8 24	9 24
Medebach, Ev. Kirche	12 25	13 25	13 25	14 00	14 25	15 25		18 25		19 25	20 25			8 25	9 25
Medebach, Marktplatz 	12 26	13 26	13 31	14 01	14 26	15 26		18 26		19 26	20 26			8 26	9 26

 kein Einstieg
 **AnschlussGarantie**
 an Ferientagen

H2 Die Fahrt verkehrt über
Hildfeld.
 an Schultagen















Die *kursiv* gesetzten
Fahrten kennzeichnen
Anschlüsse.











0 800 3 / 50 40 30
elektronische Auskunft, gebührenfrei
aus allen deutschen Netzen
0 800 6 / 50 40 30
persönliche Auskunft, gebührenfrei
aus allen deutschen Netzen

Rosenmontag sowie Freitag nach Christi Himmelfahrt und Fronleichnam Verkehr wie an Ferientagen.

S30  **Brilon – Olsberg – Medebach****Samstag****Sonn-/Feiertag**

● Hinweise

Brilon–Stadt, Bahnhof A 	10 13	11 13		13 13	14 13		16 13		11 13	12 13	13 13	15 13	16 13	17 13
Brilon, Alter Friedhof	10 14	11 14		13 14	14 14		16 14		11 14	12 14	13 14	15 14	16 14	17 14
Brilon, Evangelische Kirche 	10 15	11 15		13 15	14 15		16 15		11 15	12 15	13 15	15 15	16 15	17 15
Brilon, Markt Bussteig A 	10 19	11 19	12 19	13 19	14 19	15 19	16 19		11 19	12 19	13 19	15 19	16 19	17 19
Brilon, Müggenborn	10 21	11 21	12 21	13 21	14 21	15 21	16 21		11 21	12 21	13 21	15 21	16 21	17 21
Brilon, Schulzentrum D	{	{	{	{	{	{	{		{	{	{	{	{	{
Altenbüren, Briloner Tor 	10 25	11 25	12 25	13 25	14 25	15 25	16 25		11 25	12 25	13 25	15 25	16 25	17 25
Altenbüren, Kirche 	10 26	11 26	12 26	13 26	14 26	15 26	16 26		11 26	12 26	13 26	15 26	16 26	17 26
Altenbüren, Feuerwehrhaus	10 26	11 26	12 26	13 26	14 26	15 26	16 26		11 26	12 26	13 26	15 26	16 26	17 26
Altenbüren, Auf'm Warenberg	10 27	11 27	12 27	13 27	14 27	15 27	16 27		11 27	12 27	13 27	15 27	16 27	17 27
Olsberg, Lerchenweg 	10 32	11 32	12 32	13 32	14 32	15 32	16 32		11 32	12 32	13 32	15 32	16 32	17 32
Olsberg, Bahnhof Bussteig D 	10 33	11 33	12 33	13 33	14 33	15 33	16 33		11 33	12 33	13 33	15 33	16 33	17 33
Olsberg, Bahnhof Bussteig F  R31 ab	10 35	11 35	12 35	13 35	14 35				11 35	12 35			16 35	17 35
Bruchhausen, Zur Schanze an	10 57	11 57	12 57	13 57	14 57				11 57	12 57			16 57	17 57
Olsberg, Bahnhof Bussteig D 	10 35	11 35	12 35	13 35	14 35	15 35	16 35		11 35	12 35	13 35	15 35	16 35	17 35
Olsberg, Paul-Oventrop-Straße 	10 36	11 36	12 36	13 36	14 36	15 36	16 36		11 36	12 36	13 36	15 36	16 36	17 36
Bigge, Bahnhof 	10 38	11 38	12 38	13 38	14 38	15 38	16 38		11 38	12 38	13 38	15 38	16 38	17 38
Bigge, Talstraße 	10 39	11 39	12 39	13 39	14 39	15 39	16 39		11 39	12 39	13 39	15 39	16 39	17 39
Olsberg, Ruhrstraße 	10 41	11 41	12 41	13 41	14 41	15 41	16 41		11 41	12 41	13 41	15 41	16 41	17 41
Olsberg, Heidfeldstraße 	10 43	11 43	12 43	13 43	14 43	15 43	16 43		11 43	12 43	13 43	15 43	16 43	17 43
Assinghsn., An der Schirmecke	10 48	11 48	12 48	13 48	14 48	15 48	16 48		11 48	12 48	13 48	15 48	16 48	17 48
Assinghausen, Im Erlen	10 49	11 49	12 49	13 49	14 49	15 49	16 49		11 49	12 49	13 49	15 49	16 49	17 49

Wiemeringhausen, Ibergstraße 	10 51	11 51	12 51	13 51	14 51	15 51	16 51		11 51	12 51	13 51	15 51	16 51	17 51
Niedersfeld, Alte Post 	10 56	11 56	12 56	13 56	14 56	15 56	16 56		11 56	12 56	13 56	15 56	16 56	17 56
Niedersfeld, Steinkamp 	10 57	11 57	12 57	13 57	14 57	15 57	16 57		11 57	12 57	13 57	15 57	16 57	17 57
Niedersfeld, Steinkamp  S40 ab	10 58	11 58	12 58	13 58	14 58		16 58		11 58	12 58		15 58		17 58
Winterberg, Pforte an	11 11	12 11	13 11	14 11	15 11		17 11		12 11	13 11		16 11		18 11
Niedersfeld, Steinkamp 	10 58	11 58	12 58	13 58	14 58	15 58	16 58		11 58		13 58		16 58	17 58
Niedersfeld, Am See	11 00	12 00	13 00	14 00	15 00	16 00	17 00		12 00		14 00		17 00	18 00
Hildfeld, Hildfelder Straße	11 03	12 03	13 03	14 03	15 03	16 03	17 03		12 03		14 03		17 03	18 03
Grönebach, Schützenhalle	11 05	12 05	13 05	14 05	15 05	16 05	17 05		12 05		14 05		17 05	18 05
Grönebach, Lambertusplatz	11 06	12 06	13 06	14 06	15 06	16 06	17 06		12 06		14 06		17 06	18 06
Grönebach, Am Böhl	11 07	12 07	13 07	14 07	15 07	16 07	17 07		12 07		14 07		17 07	18 07
Küstelberg 	11 13	12 13	13 13	14 13	15 13	16 13	17 13		12 13		14 13		17 13	18 13
Küstelberg R48 ab	11 13	12 13		14 13										
Düdinghausen, Kirche an	11 27	12 27		14 27										
Küstelberg 	11 13	12 13	13 13	14 13	15 13	16 13	17 13		12 13		14 13		17 13	18 13
Medebach, Hallacker	11 17	12 17	13 17	14 17	15 17	16 17	17 17		12 17		14 17		17 17	18 17
Medebach, Abzwg. Glindfeld 	11 20	12 20	13 20	14 20	15 20	16 20	17 20		12 20		14 20		17 20	18 20
Medebach, Am Knebelsberg	11 21	12 21	13 21	14 21	15 21	16 21	17 21		12 21		14 21		17 21	18 21
Medebach, Park Hochsauerland 	11 22	12 22	13 22	14 22	15 22	16 22	17 22		12 22		14 22		17 22	18 22
Medebach, Auf der Bleiche	11 23	12 23	13 23	14 23	15 23	16 23	17 23		12 23		14 23		17 23	18 23
Medebach, Bahnhofstraße	11 24	12 24	13 24	14 24	15 24	16 24	17 24		12 24		14 24		17 24	18 24
Medebach, Ev. Kirche	11 25	12 25	13 25	14 25	15 25	16 25	17 25		12 25		14 25		17 25	18 25
Medebach, Marktplatz 	11 26	12 26	13 26	14 26	15 26	16 26	17 26		12 26		14 26		17 26	18 26

● kein Einstieg
 **AnschlussGarantie**

Die *kursiv* gesetzten Fahrten
kennzeichnen Anschlüsse.


0 800 3 / 50 40 30

elektronische Auskunft, gebührenfrei
aus allen deutschen Netzen

0 800 6 / 50 40 30












persönliche Auskunft, gebührenfrei
aus allen deutschen Netzen

















Rosenmontag sowie Freitag nach Christi Himmelfahrt und Fronleichnam Verkehr wie an Ferientagen.

S30  Medebach – Olsberg – Brilon**Montag – Freitag**

• Hinweise

S.	S.	S.	F.	S.	S.	S.	S.	F.	S.
H8			H2						

Medebach, Marktplatz 	5 31	6 06			6 31	6 31	7 01			7 31	7 31	8 31	9 31	10 31	11 31
Medebach, Ev. Kirche	5 32	6 07			6 32	6 32	7 02			7 32	7 32	8 32	9 32	10 32	11 32
Medebach, Bahnhofstraße	5 33	6 08			6 33	6 33	7 03			7 33	7 33	8 33	9 33	10 33	11 33
Medebach, Auf der Bleiche	5 34	6 09			6 34	6 34	7 04			7 34	7 34	8 34	9 34	10 34	11 34
Medebach, Park Hochsauerland 	{	{			{	{	7 05			7 35	7 35	8 35	9 35	10 35	11 35
Medebach, Am Knebelsberg	5 36	6 10			6 36	6 36	7 06			7 36	7 36	8 36	9 36	10 36	11 36
Medebach, Abzwg. Glindfeld 	5 37	6 11			6 37	6 37	7 07			7 37	7 37	8 37	9 37	10 37	11 37
Medebach, Hallacker 	5 40	6 15			6 40	6 40	7 10			7 40	7 40	8 40	9 40	10 40	11 40
Medebach, Schlossberg	5 43	6 17			6 43	6 43	7 13			7 43	7 43	8 43	9 43	10 43	11 43
Küstelberg 	5 44	6 18			6 44	6 44	7 14			7 44	7 44	8 44	9 44	10 44	11 44
Küstelberg R48 ab		6 18			6 44	6 44	7 14					8 44		10 44	11 44
Winterberg, Pforte an		6 30			6 56	6 56	7 27					8 56		10 56	11 56
Küstelberg 	5 44	6 18			6 44	6 44	7 14			7 44	7 44	8 44	9 44	10 44	11 44
Grönebach, Am Böhl	5 49	6 22			6 49	6 49	7 19			7 49	7 49	8 49	9 49	10 49	11 49
Grönebach, Lambertusplatz	5 50	6 23			6 50	6 50	7 20			7 50	7 50	8 50	9 50	10 50	11 50
Hildfeld, Hildfelder Straße	5 52	6 25			6 52	6 52	7 25			7 52	7 52	8 52	9 52	10 52	11 52
Niedersfeld, Am See	5 54	6 28			6 54	6 54	7 27			7 54	7 54	8 54	9 54	10 54	11 54
Niedersfeld, Steinkamp 	5 57	6 30			6 57	6 57	{			7 57	7 57	8 57	9 57	10 57	11 57
Niedersfeld, Steinkamp   ab										7 58	7 58	8 58	9 58	10 58	11 58
Winterberg, Pforte an										8 11	8 11	9 11	10 11	11 11	12 11
Niedersfeld, Steinkamp 	5 58	6 30			6 58	6 58	{			7 58	7 58	8 58	9 58	10 58	11 58
Niedersfeld, Alte Post 	5 59	6 31			6 59	6 59	7 33			7 59	7 59	8 59	9 59	10 59	11 59

Niedersfeld, Am Stein	6 00	6 32			7 00	7 00	7 34			8 00	8 00	9 00	10 00	11 00	12 00	
Wiemeringhausen, Zur Mühle	6 03	6 35			7 03	7 03	7 37			8 03	8 03	9 03	10 03	11 03	12 03	
Wiemeringhausen, Ibergstraße 	6 04	6 36			7 04	7 04	7 38			8 04	8 04	9 04	10 04	11 04	12 04	
Assinghausen, Im Erlen 	6 06	6 38			7 06	7 06	7 40			8 06	8 06	9 06	10 06	11 06	12 06	
Assinghsn., An der Schirmecke 	6 08	6 39			7 08	7 08	7 42			8 08	8 08	9 08	10 08	11 08	12 08	
Olsberg, Carls-Aue	6 11	6 44			7 11	7 11	7 45			8 11	8 11	9 11	10 11	11 11	12 11	
Olsberg, Heidfeldstraße 	6 13	6 46			7 13	7 13	7 47			8 13	8 13	9 13	10 13	11 13	12 13	
Olsberg, Ruhrstraße 	6 15	6 47			7 15	7 15	7 49			8 15	8 15	9 15	10 15	11 15	12 15	
Bigge, Talstraße 	6 17	6 49			7 17	7 17	7 54			8 17	8 17	9 17	10 17	11 17	12 17	
Bigge, Bahnhof 	6 18	6 50			7 18	7 18	7 55			8 18	8 18	9 18	10 18	11 18	12 18	
Olsberg, Paul-Oventrop-Straße 	6 19	6 51			7 19	7 19	7 56			8 19	8 19	9 19	10 19	11 19	12 19	
Olsberg, Bahnhof Bussteig A  an	6 21	6 53			7 21	7 21	7 58			8 21	8 21	9 21	10 21	11 21	12 21	
Olsberg, Bahnhof Bussteig A  ab	6 25				7 05	7 25	7 25			8 05	8 25	8 25	9 25	10 25	11 25	12 25
Olsberg, Lerchenweg 	6 26				7 06	7 26	7 26			8 06	8 26	8 26	9 26	10 26	11 26	12 26
Olsberg, Langerberg	6 29				7 09	7 29	7 29			8 09	8 29	8 29	9 29	10 29	11 29	12 29
Altenbüren, Auf'm Warenberg	6 31				7 11	7 31	7 31			8 11	8 31	8 31	9 31	10 31	11 31	12 31
Altenbüren, Kirche 	6 32				7 12	7 32	7 32			8 12	8 32	8 32	9 32	10 32	11 32	12 32
Altenbüren, Briloner Tor 	6 33				7 12	7 33	7 33			8 12	8 33	8 33	9 33	10 33	11 33	12 33
Brilon, Lederke	6 35				7 14	7 35	7 35			8 14	8 35	8 35	9 35	10 35	11 35	12 35
Brilon, Schulzentrum D	{				7 15	{	7 36			8 15	{	{	{	{	{	
Brilon, Müggenborn	6 37				7 15	7 37	7 37			8 15	8 37	8 37	9 37	10 37	11 37	12 37
Brilon, Markt Bussteig F 	6 39				7 18	7 39	7 39			8 19	8 39	8 39	9 39	10 39	11 39	12 39
Brilon, Evangelische Kirche 	6 41				7 21	7 41	7 41			8 22	8 41	8 41	9 41	10 41	11 41	12 41
Brilon, Amtsgericht	6 44				7 24	7 44	7 44			8 24	8 44	8 44	9 44	10 44	11 44	12 44
Brilon-Stadt, Bahnhof A 	6 45				7 25	7 45	7 45			8 25	8 45	8 45	9 45	10 45	11 45	12 45

 **AnschlussGarantie****F.** an Ferientagen**H2** Die Fahrt verkehrt über Hildfeld.**H8** Fahrt mit Kleinfahrzeug, Fahrrad- und Kinderwagenbeförderung ist nicht möglich**S.** an Schultagen

Die kursiv gesetzten Fahrten kennzeichnen Anschlüsse.

0 800 3 / 50 40 30

elektronische Auskunft, gebührenfrei aus allen deutschen Netzen

0 800 6 / 50 40 30

persönliche Auskunft, gebührenfrei aus allen deutschen Netzen

Rosenmontag sowie Freitag nach Christi Himmelfahrt und Fronleichnam Verkehr wie an Ferientagen.

Die Haltestelle Medebach, Park Hochsauerland wird montags und freitags ab 15.30 Uhr nicht bedient. Bitte benutzen Sie die Haltestelle "Am Knebelsberg" oder "Auf der Bleiche".

gültig ab 26.01.2023

S30 Medebach – Olsberg – Brilon






























Montag – Freitag


Samstag

• Hinweise **S.**

S.

Medebach, Marktplatz 	12 31	13 31	17 31	18 31	6 31	7 31	8 31	9 31	10 31	
Medebach, Ev. Kirche	12 32	13 32	17 32	18 32	6 32	7 32	8 32	9 32	10 32	
Medebach, Bahnhofstraße	12 33	13 33	17 33	18 33	6 33	7 33	8 33	9 33	10 33	
Medebach, Auf der Bleiche	12 34	13 34	17 34	18 34	6 34	7 34	8 34	9 34	10 34	
Medebach, Park Hochsauerland 	12 35	13 35	alle	17 35	18 35	6 35	7 35	8 35	9 35	10 35
Medebach, Am Knebelsberg	12 36	13 36	60	17 36	18 36	6 36	7 36	8 36	9 36	10 36
Medebach, Abzwg. Glindfeld 	12 37	13 37	Min.	17 37	18 37	6 37	7 37	8 37	9 37	10 37
Medebach, Hallacker 	12 40	13 40	17 40	18 40	6 40	7 40	8 40	9 40	10 40	
Medebach, Schlossberg	12 43	13 43	17 43	18 43	6 43	7 43	8 43	9 43	10 43	
Küstelberg 	12 44	13 44	17 44	18 44	6 44	7 44	8 44	9 44	10 44	
Küstelberg R48 ab	12 44	13 44	17 44	18 44			8 44		10 44	
Winterberg, Pforte an	12 56	13 56	17 56	18 56			8 56		10 56	
Küstelberg 	12 44	13 44	17 44	18 44	6 44	7 44	8 44	9 44	10 44	
Grönebach, Am Böhl	12 49	13 49	17 49	18 49	6 49	7 49	8 49	9 49	10 49	
Grönebach, Lambertusplatz	12 50	13 50	alle	17 50	18 50	6 50	7 50	8 50	9 50	10 50
Hildfeld, Hildfelder Straße	12 52	13 52	60	17 52	18 52	6 52	7 52	8 52	9 52	10 52
Niedersfeld, Am See	12 54	13 54	Min.	17 54	18 54	6 54	7 54	8 54	9 54	10 54
Niedersfeld, Steinkamp 	12 57	13 57	17 57	18 57	6 57	7 57	8 57	9 57	10 57	
Niedersfeld, Steinkamp   ab	12 58	13 58	17 58	18 58		7 58	8 58	9 58	10 58	
Winterberg, Pforte an	13 11	14 11	18 11	19 11		8 11	9 11	10 11	11 11	
Niedersfeld, Steinkamp 	12 58	13 58	a.60	17 58	18 58	6 58	7 58	8 58	9 58	10 58
Niedersfeld, Alte Post 	12 59	13 59	Min.	17 59	18 59	6 59	7 59	8 59	9 59	10 59

Niedersfeld, Am Stein	13 00	14 00	18 00	19 00	7 00	8 00	9 00	10 00	11 00			
Wiemeringhausen, Zur Mühle	13 03	14 03	18 03	19 03	7 03	8 03	9 03	10 03	11 03			
Wiemeringhausen, Ibergstraße 	13 04	14 04	18 04	19 04	7 04	8 04	9 04	10 04	11 04			
Assinghausen, Im Erlen 	13 06	14 06	18 06	19 06	7 06	8 06	9 06	10 06	11 06			
Assinghsn., An der Schirmecke 	13 08	14 08	18 08	19 08	7 08	8 08	9 08	10 08	11 08			
Olsberg, Carls-Aue	13 11	14 11	18 11	19 11	7 11	8 11	9 11	10 11	11 11			
Olsberg, Heidfeldstraße 	13 13	14 13	18 13	19 13	7 13	8 13	9 13	10 13	11 13			
Olsberg, Ruhrstraße 	13 15	14 15	alle	18 15	19 15	7 15	8 15	9 15	10 15	11 15		
Bigge, Talstraße 	13 17	14 17	60	18 17	19 17	7 17	8 17	9 17	10 17	11 17		
Bigge, Bahnhof 	13 18	14 18	Min.	18 18	19 18	7 18	8 18	9 18	10 18	11 18		
Olsberg, Paul-Oventrop-Straße 	13 19	14 19	18 19	19 19	7 19	8 19	9 19	10 19	11 19			
Olsberg, Bahnhof Bussteig A  an	13 21	14 21	18 21	19 21	7 21	8 21	9 21	10 21	11 21			
Olsberg, Bahnhof Bussteig A  ab	13 05	13 25	14 10	14 25	18 25	19 25	20 32	7 25	8 25	9 25	10 25	11 25
Olsberg, Lerchenweg 	13 06	13 26	14 11	14 26	18 26	19 26	20 33	7 26	8 26	9 26	10 26	11 26
Olsberg, Langerberg	13 09	13 29	14 14	14 29	18 29	19 29	20 36	7 29	8 29	9 29	10 29	11 29
Altenbüren, Auf'm Warenberg	13 11	13 31	14 16	14 31	18 31	19 31	20 38	7 31	8 31	9 31	10 31	11 31
Altenbüren, Kirche 	13 12	13 32	14 17	14 32	18 32	19 32	20 39	7 32	8 32	9 32	10 32	11 32
Altenbüren, Briloner Tor 	13 13	13 33	14 17	14 33	18 33	19 33	20 39	7 33	8 33	9 33	10 33	11 33
Brilon, Lederke	13 15	13 35	14 19	14 35	18 35	19 35	20 41	7 35	8 35	9 35	10 35	11 35
Brilon, Schulzentrum D	13 17											
Brilon, Müggenborn	13 37	14 20	14 37	alle	18 37	19 37	20 42	7 37	8 37	9 37	10 37	11 37
Brilon, Markt Bussteig F 	13 39	14 23	14 39	60	18 39	19 39	20 45	7 39	8 39	9 39	10 39	11 39
Brilon, Evangelische Kirche 	13 41	14 26	14 41	Min.	18 41	19 41		7 41		9 41	10 41	
Brilon, Amtsgericht	13 44	14 29	14 44		18 44	19 44		7 44		9 44	10 44	
Brilon-Stadt, Bahnhof A 	13 45	14 30	14 45		18 45	19 45		7 45		9 45	10 45	

 **AnschlussGarantie**
S. an Schultagen

Die *kursiv* gesetzten
Fahrten kennzeichnen
Anschlüsse.

0 800 3 / 50 40 30


elektronische Auskunft, gebührenfrei
aus allen deutschen Netzen

0 800 6 / 50 40 30












persönliche Auskunft, gebührenfrei
aus allen deutschen Netzen

















Rosenmontag sowie Freitag nach Christi Himmelfahrt und Fronleichnam Verkehr wie an Ferientagen.

Die Haltestelle Medebach, Park Hochsauerland wird montags und freitags ab 15.30 Uhr nicht bedient. Bitte benutzen Sie die Haltestelle "Am Knebelsberg" oder "Auf der Bleiche".

S30  **Medebach – Olsberg – Brilon****Samstag****Sonn-/Feiertag**

● Hinweise

Medebach, Marktplatz 	11 31	12 31	13 31	14 31	16 31		11 31	12 45		14 31		17 31	
Medebach, Ev. Kirche	11 32	12 32	13 32	14 32	16 32		11 32	12 46		14 32		17 32	
Medebach, Bahnhofstraße	11 33	12 33	13 33	14 33	16 33		11 33	12 47		14 33		17 33	
Medebach, Auf der Bleiche	11 34	12 34	13 34	14 34	16 34		11 34	12 48		14 34		17 34	
Medebach, Park Hochsauerland 	11 35	12 35	13 35	14 35	16 35		11 35	12 49		14 35		17 35	
Medebach, Am Knebelsberg	11 36	12 36	13 36	14 36	16 36		11 36	12 50		14 36		17 36	
Medebach, Abzwg. Glindfeld 	11 37	12 37	13 37	14 37	16 37		11 37	12 51		14 37		17 37	
Medebach, Hallacker 	11 40	12 40	13 40	14 40	16 40		11 40	12 54		14 40		17 40	
Medebach, Schlossberg	11 43	12 43	13 43	14 43	16 43		11 43	12 57		14 43		17 43	
Küstelberg 	11 44	12 44	13 44	14 44	16 44		11 44	12 58		14 44		17 44	
Küstelberg R48 ab	11 44		13 44					12 58				17 44	
Winterberg, Pforte an	11 56		13 56					13 10				17 56	
Küstelberg 	11 44	12 44	13 44	14 44	16 44		11 44			14 44		17 44	
Grönebach, Am Böhl	11 49	12 49	13 49	14 49	16 49		11 49			14 49		17 49	
Grönebach, Lambertusplatz	11 50	12 50	13 50	14 50	16 50		11 50			14 50		17 50	
Hildfeld, Hildfelder Straße	11 52	12 52	13 52	14 52	16 52		11 52			14 52		17 52	
Niedersfeld, Am See	11 54	12 54	13 54	14 54	16 54		11 54			14 54		17 54	
Niedersfeld, Steinkamp 	11 57	12 57	13 57	14 57	16 57		11 57			14 57		17 57	
Niedersfeld, Steinkamp   ab	11 58	12 58	13 58	14 58	16 58		11 58			14 58		17 58	
Winterberg, Pforte an	12 11	13 11	14 11	15 11	17 11		12 11			15 11		18 11	
Niedersfeld, Steinkamp 	11 58	12 58	13 58	14 58	16 58		10 58	11 58		13 58	14 58	15 58	17 58
Niedersfeld, Alte Post 	11 59	12 59	13 59	14 59	16 59		10 59	11 59		13 59	14 59	15 59	17 59

Niedersfeld, Am Stein	12 00	13 00	14 00	15 00	17 00		11 00	12 00		14 00	15 00	16 00	18 00
Wiemeringhausen, Zur Mühle	12 03	13 03	14 03	15 03	17 03		11 03	12 03		14 03	15 03	16 03	18 03
Wiemeringhausen, Ibergstraße 	12 04	13 04	14 04	15 04	17 04		11 04	12 04		14 04	15 04	16 04	18 04
Assinghausen, Im Erlen 	12 06	13 06	14 06	15 06	17 06		11 06	12 06		14 06	15 06	16 06	18 06
Assinghsn., An der Schirmecke 	12 08	13 08	14 08	15 08	17 08		11 08	12 08		14 08	15 08	16 08	18 08
Olsberg, Carls-Aue	12 11	13 11	14 11	15 11	17 11		11 11	12 11		14 11	15 11	16 11	18 11
Olsberg, Heidfeldstraße 	12 13	13 13	14 13	15 13	17 13		11 13	12 13		14 13	15 13	16 13	18 13
Olsberg, Ruhrstraße 	12 15	13 15	14 15	15 15	17 15		11 15	12 15		14 15	15 15	16 15	18 15
Bigge, Talstraße 	12 17	13 17	14 17	15 17	17 17		11 17	12 17		14 17	15 17	16 17	18 17
Bigge, Bahnhof 	12 18	13 18	14 18	15 18	17 18		11 18	12 18		14 18	15 18	16 18	18 18
Olsberg, Paul-Oventrop-Straße 	12 19	13 19	14 19	15 19	17 19		11 19	12 19		14 19	15 19	16 19	18 19
Olsberg, Bahnhof Bussteig A  an	12 21	13 21	14 21	15 21	17 21		11 21	12 21		14 21	15 21	16 21	18 21
Olsberg, Bahnhof Bussteig A  ab	12 25	13 25	14 25	15 25	17 25		11 25	12 25		14 25	15 25	16 25	18 25
Olsberg, Lerchenweg 	12 26	13 26	14 26	15 26	17 26		11 26	12 26		14 26	15 26	16 26	18 26
Olsberg, Langerberg	12 29	13 29	14 29	15 29	17 29		11 29	12 29		14 29	15 29	16 29	18 29
Altenbüren, Auf'm Warenberg	12 31	13 31	14 31	15 31	17 31		11 31	12 31		14 31	15 31	16 31	18 31
Altenbüren, Kirche 	12 32	13 32	14 32	15 32	17 32		11 32	12 32		14 32	15 32	16 32	18 32
Altenbüren, Briloner Tor 	12 33	13 33	14 33	15 33	17 33		11 33	12 33		14 33	15 33	16 33	18 33
Brilon, Lederke	12 35	13 35	14 35	15 35	17 35		11 35	12 35		14 35	15 35	16 35	18 35
Brilon, Schulzentrum D	{	{	{	{	{		{	{		{	{	{	{
Brilon, Müggenborn	12 37	13 37	14 37	15 37	17 37		11 37	12 37		14 37	15 37	16 37	18 37
Brilon, Markt Bussteig F 	12 39	13 39	14 39	15 39	17 39		11 39	12 39		14 39	15 39	16 39	18 39
Brilon, Evangelische Kirche 	12 41	13 41		15 41	17 41		11 41	12 41		14 41	15 41	16 41	18 41
Brilon, Amtsgericht	12 44	13 44		15 44	17 44		11 44	12 44		14 44	15 44	16 44	18 44
Brilon-Stadt, Bahnhof A 	12 45	13 45		15 45	17 45		11 45	12 45		14 45	15 45	16 45	18 45

 **AnschlussGarantie**Die *kursiv* gesetzten Fahrten kennzeichnen Anschlüsse.**0 800 3 / 50 40 30**

elektronische Auskunft, gebührenfrei aus allen deutschen Netzen

0 800 6 / 50 40 30

persönliche Auskunft, gebührenfrei aus allen deutschen Netzen

Rosenmontag sowie Freitag nach Christi Himmelfahrt und Fronleichnam Verkehr wie an Ferientagen.

Die Haltestelle Medebach, Park Hochsauerland wird montags und freitags ab 15.30 Uhr nicht bedient. Bitte benutzen Sie die Haltestelle "Am Knebelsberg" oder "Auf der Bleiche".